



ESTADO DE SANTA CATARINA
PREFEITURA MUNICIPAL DE BOMBINHAS
FUNDAÇÃO MUNICIPAL DE AMPARO AO MEIO AMBIENTE
SECRETARIA DE TURISMO E DESENVOLVIMENTO ECONÔMICO
INSTITUTO CHICO MENDES DE CONSERVAÇÃO DA BIODIVERSIDADE



RESULTADO DA PESQUISA COM OS USUÁRIOS DA TRILHA DO MORRO DO MACACO

Programa de Voluntariado em Unidades de Conservação – Reserva Biológica Marinha do Arvoredo e Parque Natural Municipal Morro do Macaco

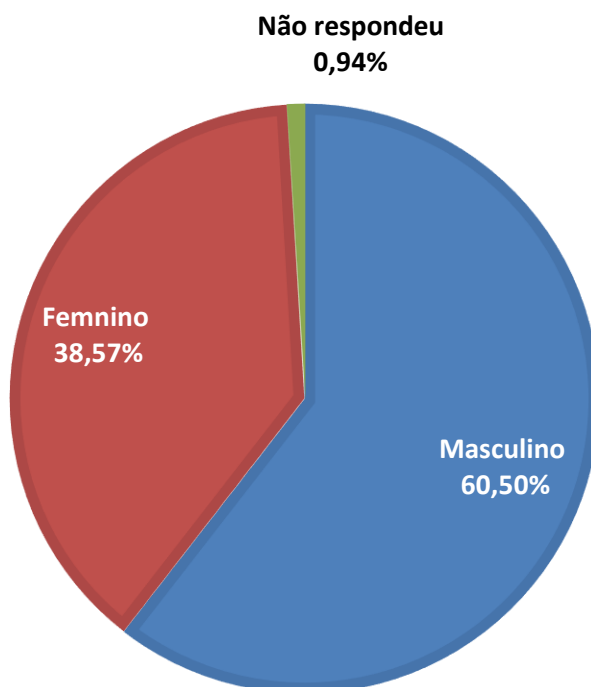
Período de realização: 16/03 à 28/04/2018 – sextas e sábados, das 8h às 12h e das 14h às 18h

Voluntários que participaram do projeto: 10 pessoas

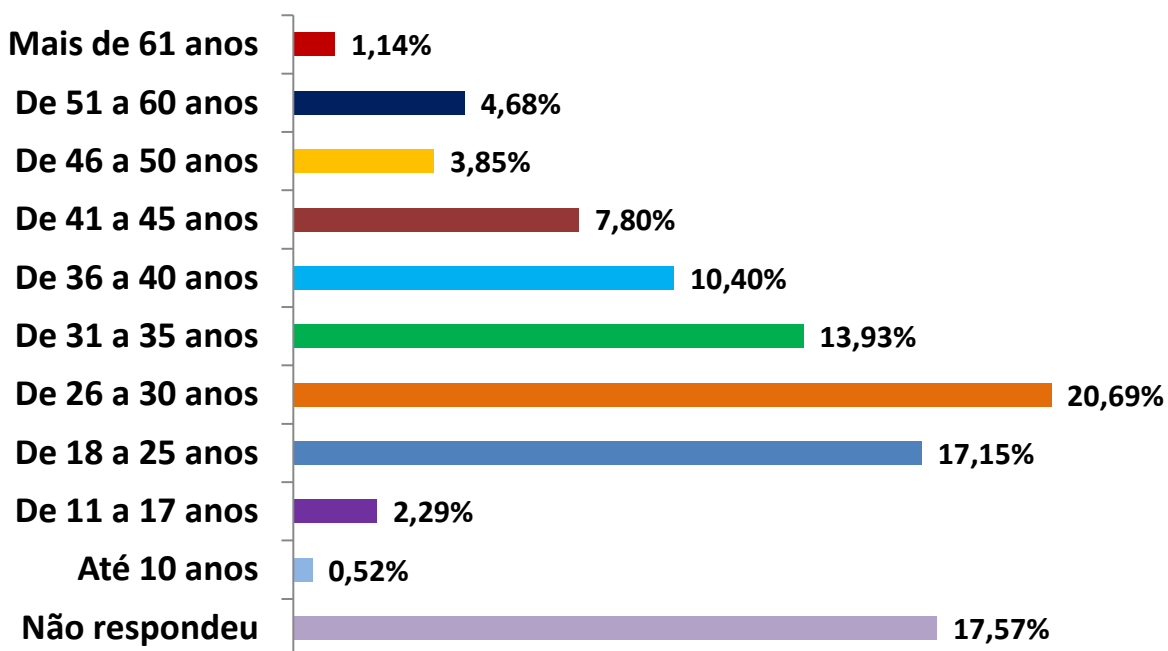
Número total de pessoas que fez a trilha: 3.387

Amostra: 962 entrevistados

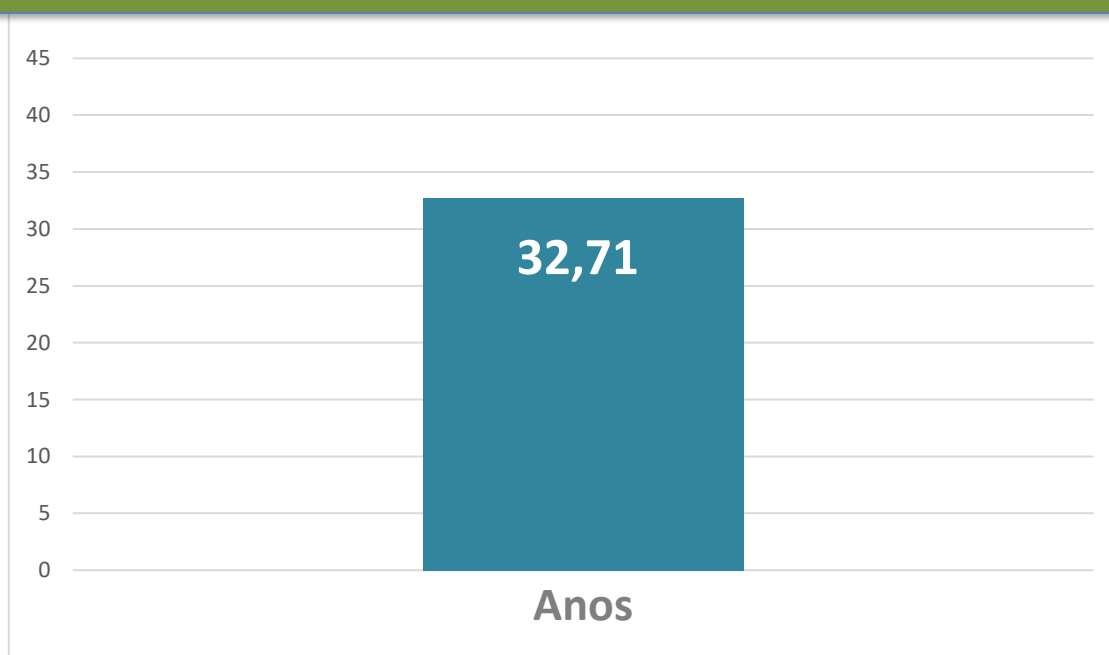
Distribuição da população de pesquisa por
GÊNERO



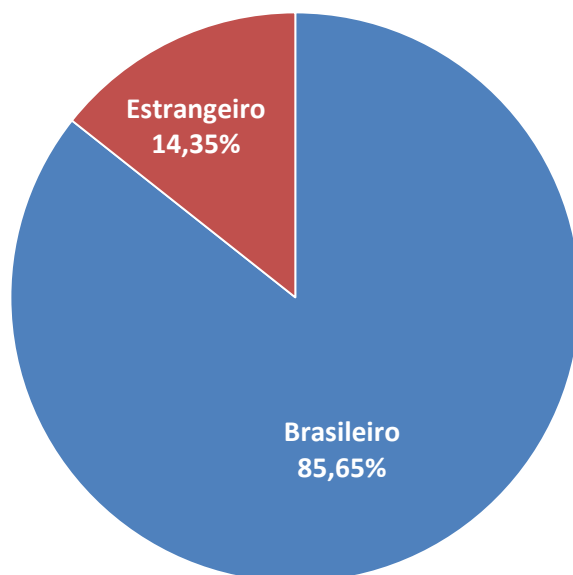
Distribuição da população de pesquisa pela FAIXA ETÁRIA



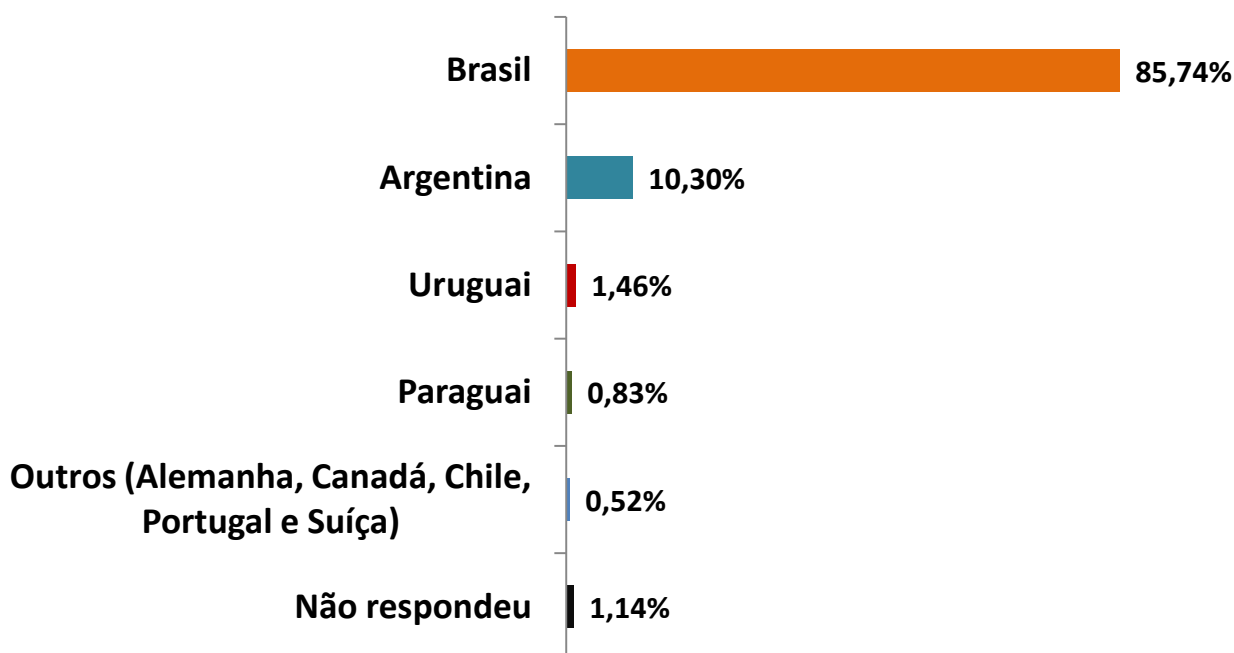
IDADE MÉDIA DOS ENTREVISTADOS



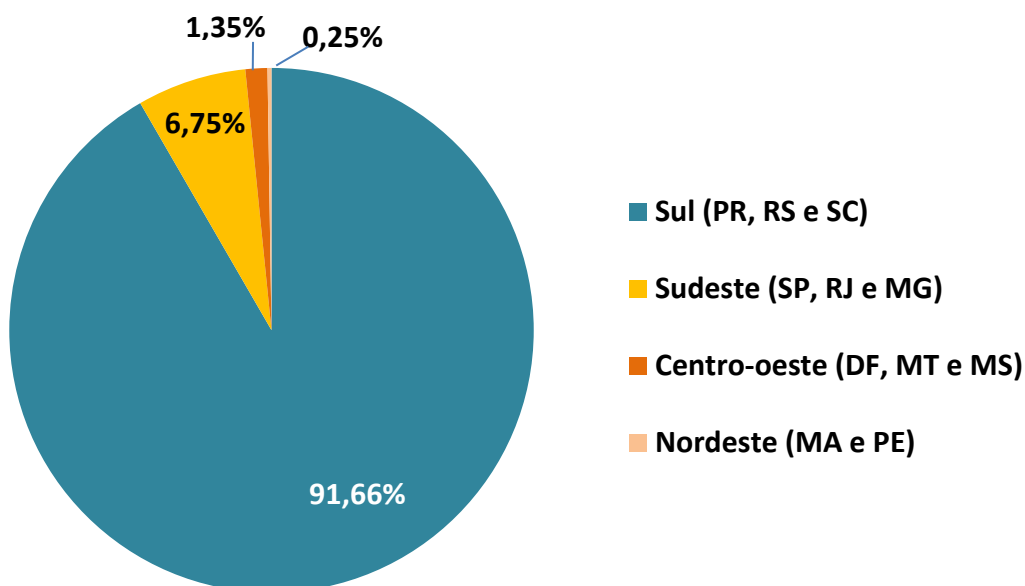
Distribuição da população de pesquisa pela NACIONALIDADE



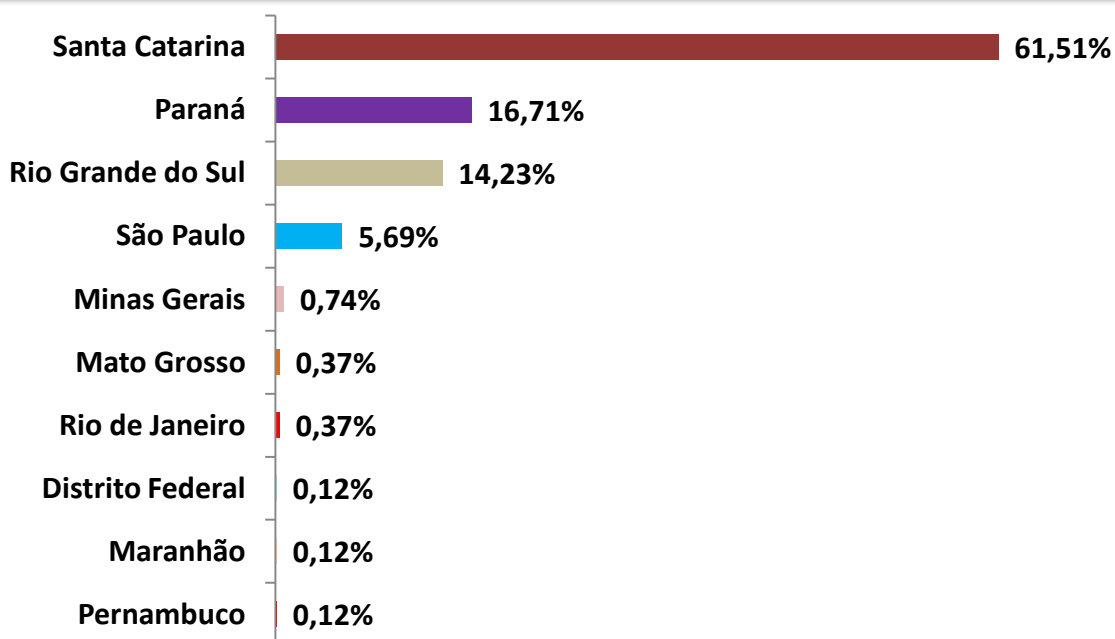
Distribuição da população de pesquisa pelo PAÍS DE ORIGEM



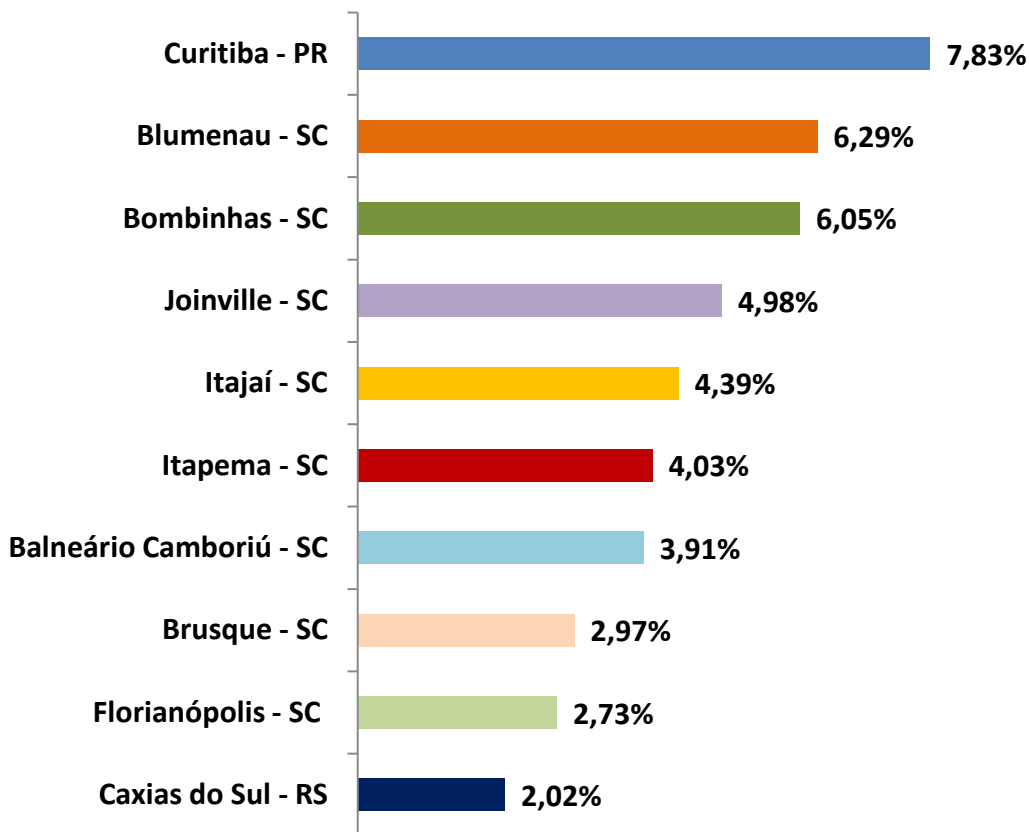
Distribuição da população de pesquisa BRASILEIROS - REGIÃO



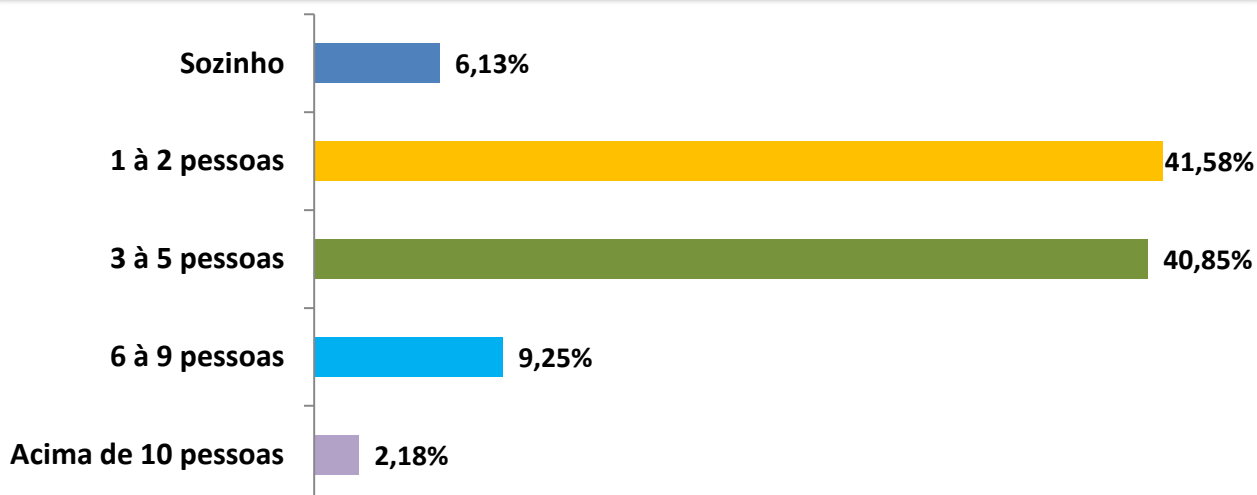
Distribuição da população de pesquisa BRASILEIROS – ESTADO DE ORIGEM



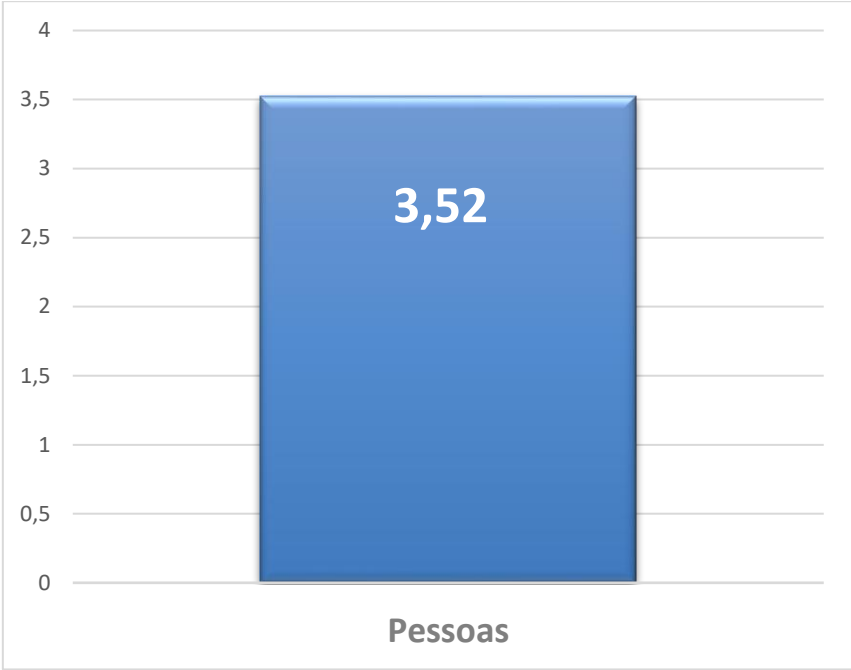
Distribuição da população de pesquisa CIDADE DE ORIGEM – As dez mais citadas



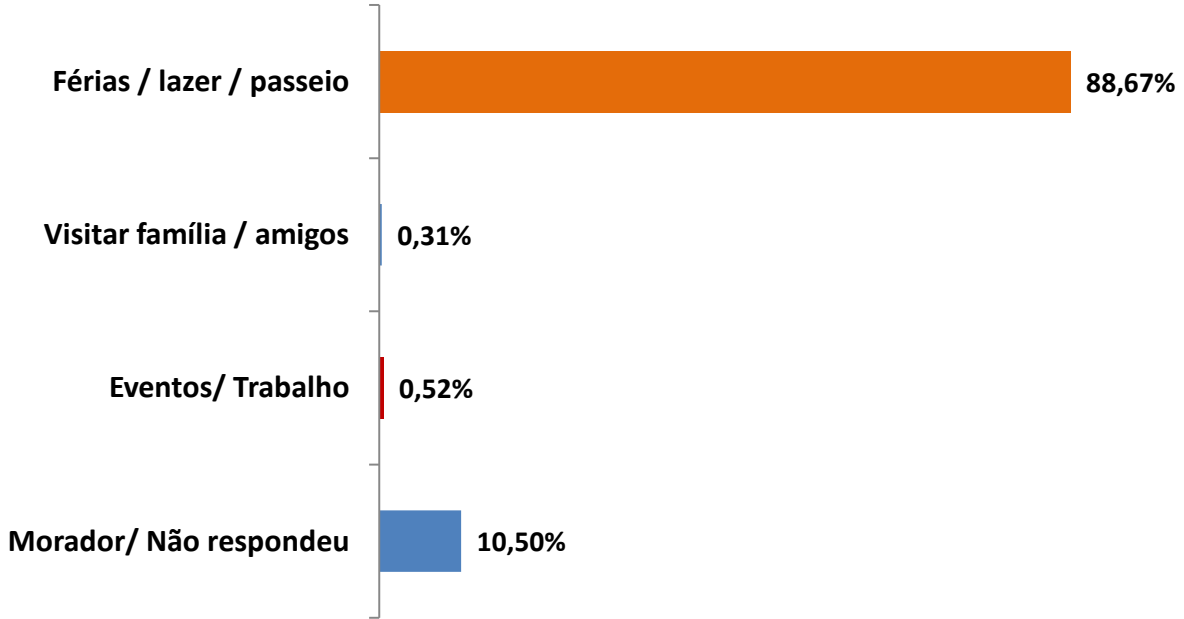
Distribuição da população de pesquisa QUANTAS PESSOAS ACOMPANHAM O ENTREVISTADO



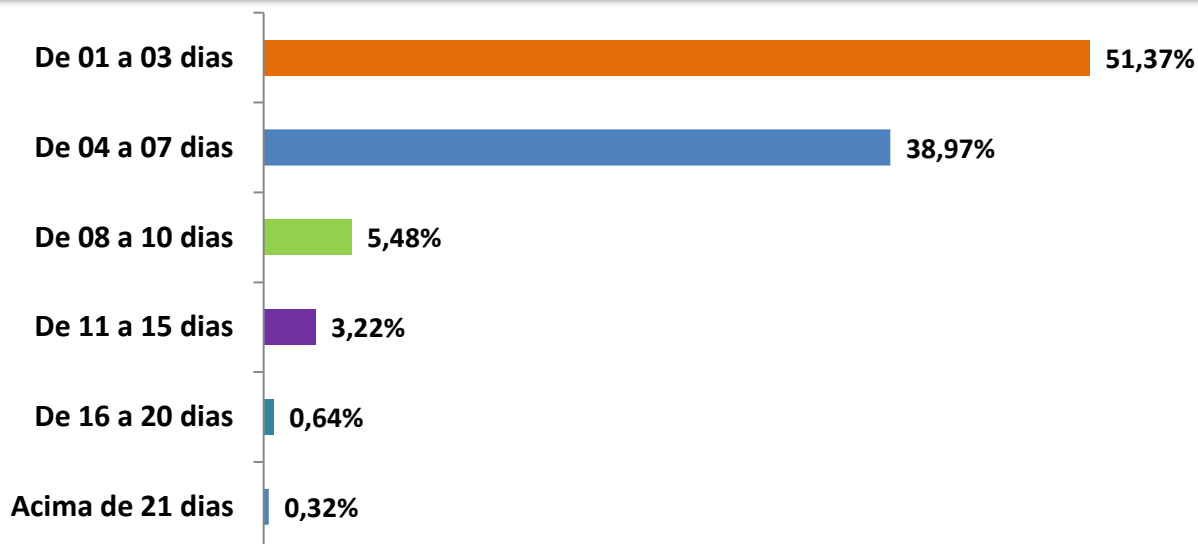
MÉDIA DO NÚMERO DE PESSOAS QUE COMPÕE O GRUPO



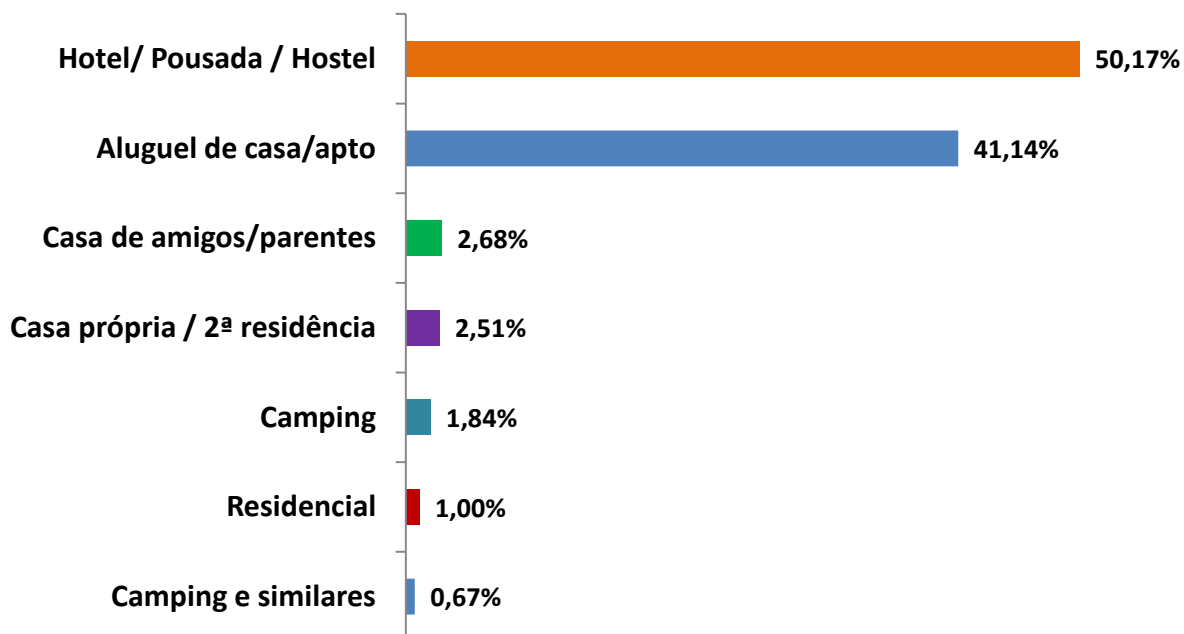
**Distribuição da população de pesquisa
MOTIVO DA VISITA EM BOMBINHAS**



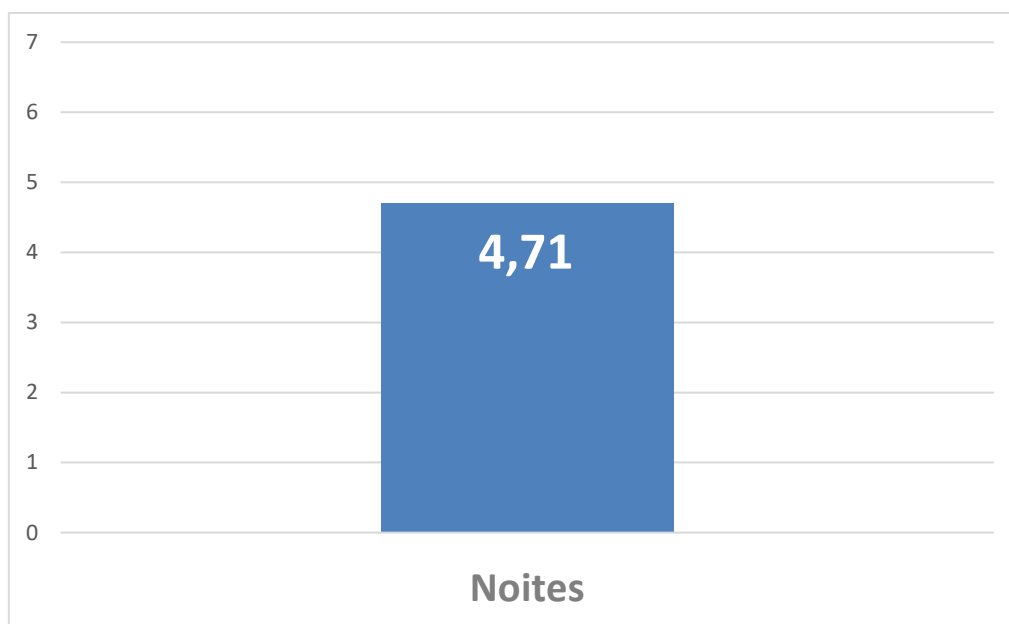
Distribuição da população de pesquisa – TURISTAS PERMANÊNCIA DA CIDADE – EM DIAS



Distribuição da população de pesquisa - TURISTAS MEIO DE HOSPEDAGEM UTILIZADO



TURISTAS MÉDIA DO NÚMERO DE NOITES DE PERMANÊNCIA NA CIDADE



MÉDIA DO TEMPO QUE O ENTREVISTADO LEVOU PARA FAZER A TRILHA



NÚMERO MÉDIO DE PESSOAS QUE SUBIRAM A TRILHA POR DIA

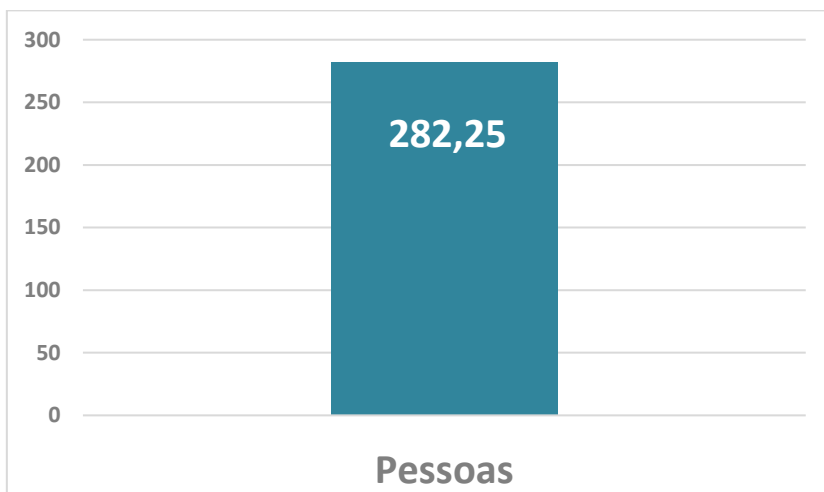
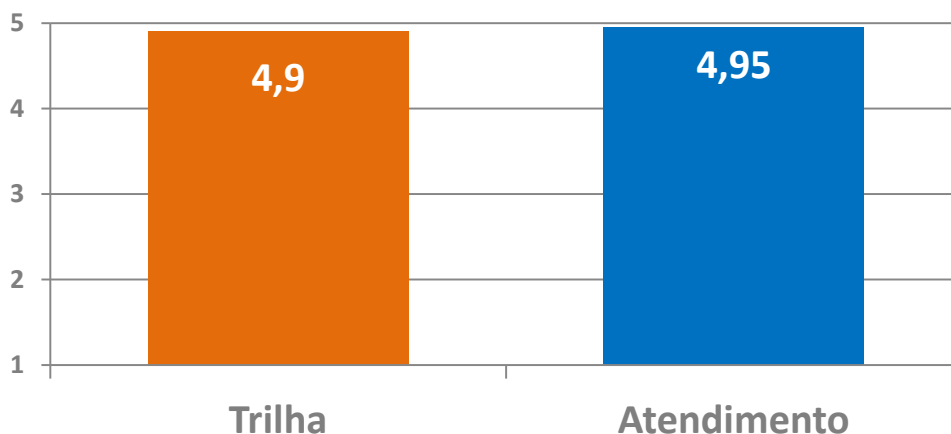


Tabela com a distribuição da população de pesquisa referente à AVALIAÇÃO DA TRILHA E ATENDIMENTO

ITEM	Ótimo (5)	Bom (4)	Regular (3)	Ruim (2)	Péssimo (1)	Não respondeu
Trilha	18,09%	1,77%	0,00%	0,10%	0,00%	80,04%
Atendimento	10,91%	0,52%	0,00%	0,00%	0,00%	88,57%

NOTA MÉDIA DE AVALIAÇÃO DA TRILHA E DO ATENDIMENTO (respostas válidas) - DE 01 A 05



RESPOSTAS PARA A PERGUNTA O que mais gostou na trilha?

RESPOSTA	%
A vista/ visual/ paisagem	57,1%
Preservação/ cuidado com a trilha Áreas de Recuperação/Regeneração	6,3%
Atendimento	1,6%
Tudo	9,5%
Descida	1,6%
Limpeza da trilha	6,3%
Organização e sinalização/placas	6,3%
Natureza	3,2%
Trilha	4,8%
Sombra/ áreas de descanso	3,2%

RESPOSTAS PARA A PERGUNTA Sugestões

RESPOSTA	%
Sinalização de orientação: melhorar/ implantar sinalização de distância / rosa dos ventos	28,57%
Infraestrutura: corrimão/ degraus e estrutura de apoio	21,43%
Elogios: parabéns pelo trabalho de sinalização / atendimento / melhorou estrutura e limpeza	17,86%
Sinalização educativa/ de interpretação	14,29%
Sinalização para chegar ao bairro/ à trilha	3,57%
Divulgação: melhorar divulgação das trilhas	3,57%
Guias e condutores para acompanhar os visitantes	3,57%
Melhorar a limpeza do costão	3,57%
Colocar infraestrutura para a realização de <i>rappel</i>	3,57%
Sinalização de orientação: melhorar/ implantar sinalização de distância / rosa dos ventos	28,57%